

Trace: col_de_perus.gpx

Ces vitesses sont moyennes pour le = HKG

Fiabilité du Indice IBP index= D

IBP = 73 HKG

Distance totale	16.96 Km
Distance analysée	16.96 Km
Distance linéaire	0.02 Km

Dénivelée positive accumulée	705.84 m
Dénivelée négative accumulée	710.34 m
Altitude maximale	668.64 m
Altitude minimale	344.39 m
Pourcentage de montée	9.72 %
Pourcentage de descente	8.52 %
Dénivelée positive par	41.62 m
Dénivelée négative par	41.88 m

Temps total	7:55:44 h
Temps en mouvement	5:43:04 h
Temps de pause	2:12:40 h

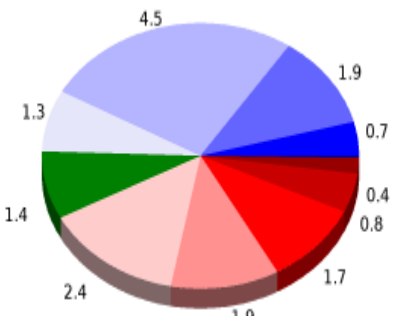
Vitesse moyenne totale	2.14 Km/h
Vitesse moyenne en mouvement	2.97 Km/h
Vitesse maximale soutenue	8.92 Km/h

Filtre pente maximum	~55 %
Distance minimale analysée	~30 m
Nombre de points	4119 (cad. 4.12 m)
Points significatifs	532 (cad. 31.94 m / 12.92 %)
Points aberrants	12 (0.29 % d. total)

Changement de direction par	17.39
Changement de direction >5° par	15.74
Sections rectilignes accumulées	1.084 Km
Tronçons en ligne droite par	63.92 m
Changements de pente pénalisables	7
Changements de pente pénalisables par	0.413

Trouvez les meilleurs itinéraires



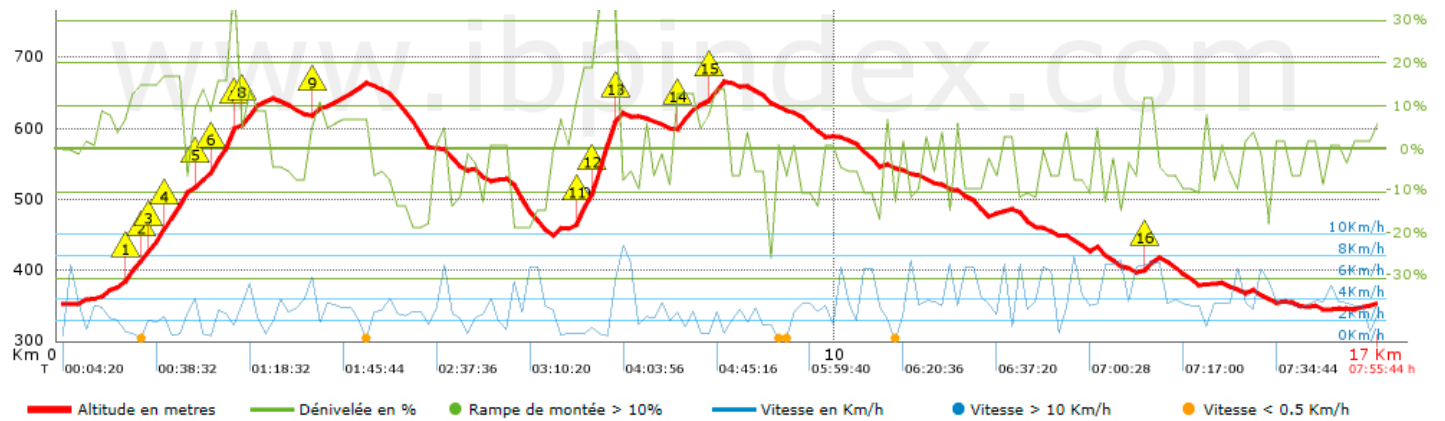
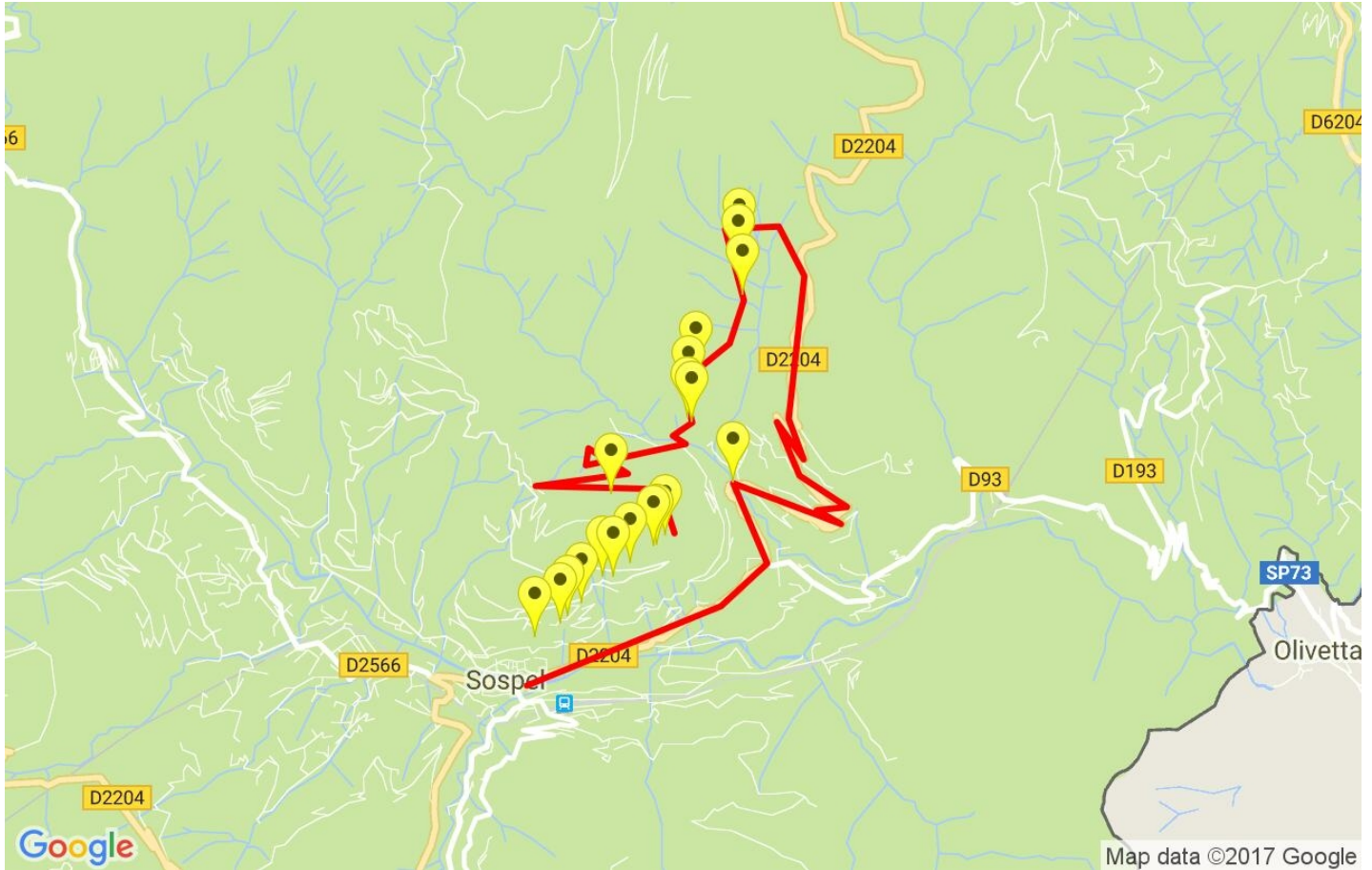
Résumé des dénivelées	Montées	Distance en km.	au total en %	Vitesse en	Temps h:m:s	
	Entre 30 et 55%	0.423	2.49	2.04	0:12:28	
	Entre 15 et 30%	0.824	4.86	2.58	0:19:08	
	Entre 10 et 15%	1.698	10.01	2.56	0:39:48	
	Entre 5 et 10%	1.919	11.31	2.71	0:42:32	
	Entre 1 et 5%	2.399	14.14	2.79	0:51:32	
	Total :	7.263	42.83	2.63	2:45:28	
	Terrain plat					
	Dénivelées de 1 %	1.363	8.04	3.66	0:22:20	
	Descentes					
	Entre 1 et 5%	1.257	7.41	3.62	0:20:52	
Entre 5 et 10%	4.498	26.52	3.28	1:22:12		
Entre 10 et 15%	1.878	11.08	3.22	0:35:00		
Entre 15 et 30%	0.699	4.12	2.44	0:17:12		
Entre 30 et 55%	0	0	0	0:00:00		
Total :	8.332	49.13	3.22	2:35:16		
Total trace :	16.96	100 %	2.97	5:43:04		
















Trace: col_de_perus.gpx

Ces vitesses sont moyennes pour le = HKG

Fiabilité du Indice IBP index= D

IBP = 73 HKG



Raidillons > 10%			
Raidillon	Point kilométrique	Pente moyenne	Distance
	0.853	14 %	222 m
	1.075	15 %	120 m
	1.195	13 %	155 m
	1.35	20 %	296 m
	1.808	13 %	182 m
	1.99	18 %	250 m
	2.239	38 %	31 m
	2.359	13 %	153 m
	3.262	11 %	123 m
	6.606	11 %	44 m
	6.65	19 %	223 m
	6.873	35 %	328 m
	7.926	12 %	281 m
	8.37	14 %	198 m
	13.935	12 %	193 m

Paramètres de grandes altitudes, au-dessus de

Altitude	Distance m	% au total	Temps en mouvement	Vitesse	Temps de pause	Temps total	Vitesse
	Total : 0 Km	--- %	--- h	--- Km/h	--- h	--- h	--- Km/h

Pauses

Distance	Temps de pause	Altitude	Temps total écoulé	Temps à la pause précédente	Distance à la pause précédente
0.033	0:03:44	353	0:00:36	0:00:36 < 10´	0.033
0.915	0:02:44	392	0:23:36	0:23:00	0.882
0.978	0:05:56	400	0:26:56	0:03:20 < 10´	0.063
1.448	0:09:00	469	0:43:08	0:16:12	0.471
1.808	0:02:36	518	0:57:08	0:14:00	0.359
1.93	0:03:36	535	1:02:16	0:05:08 < 10´	0.122
2.582	0:02:20	632	1:22:16	0:20:00	0.652
3.853	0:25:00 > 10´	656	1:50:44	0:28:28	1.271
5.15	0:02:40	547	2:43:32	0:52:48	1.297
6.383	0:03:08	450	3:18:56	0:35:24	1.232
6.512	0:05:24	459	3:25:48	0:06:52 < 10´	0.13
6.606	0:06:16	459	3:32:40	0:06:52 < 10´	0.094
6.909	0:02:52	518	3:48:20	0:15:40	0.303
7.005	0:04:40	552	3:53:36	0:05:16 < 10´	0.096
8.303	0:02:48	634	4:37:32	0:43:56	1.297
8.535	0:02:40	661	4:46:16	0:08:44 < 10´	0.232
9.23	0:44:36 > 10´	630	5:07:04	0:20:48	0.696
12.82	0:02:40	451	6:48:44	1:41:40	3.589
Total : 2:12:40 h					