

Trace: col_du_vial.gpx

Ces vitesses sont moyennes pour le = HKG

Fiabilité du Indice IBP index= D

IBP = 55 HKG

Distance totale	12.12 Km
Distance analysée	12.12 Km
Distance linéaire	0.01 Km

Dénivelée positive accumulée	501.76 m
Dénivelée négative accumulée	503.86 m
Altitude maximale	1243.85 m
Altitude minimale	844.95 m
Pourcentage de montée	9.14 %
Pourcentage de descente	8.71 %
Dénivelée positive par	41.4 m
Dénivelée négative par	41.57 m

Temps total	6:26:48 h
Temps en mouvement	4:19:08 h
Temps de pause	2:07:40 h

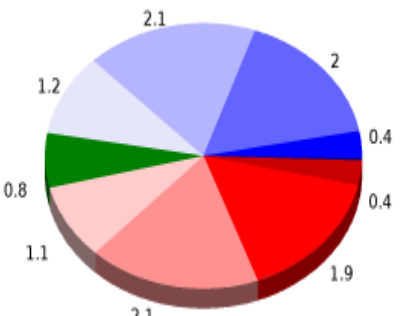
Vitesse moyenne totale	1.88 Km/h
Vitesse moyenne en mouvement	2.81 Km/h
Vitesse maximale soutenue	6.79 Km/h

Filtre pente maximum	~55 %
Distance minimale analysée	~30 m
Nombre de points	3225 (cad. 3.76 m)
Points significatifs	388 (cad. 31.31 m / 12.03 %)
Points aberrants	1 (0.03 % d. total)

Changement de direction par	18.07
Changement de direction >5° par	15.43
Sections rectilignes accumulées	1.101 Km
Tronçons en ligne droite par	90.84 m
Changements de pente pénalisables	4
Changements de pente pénalisables par	0.33

Trouvez les meilleurs itinéraires



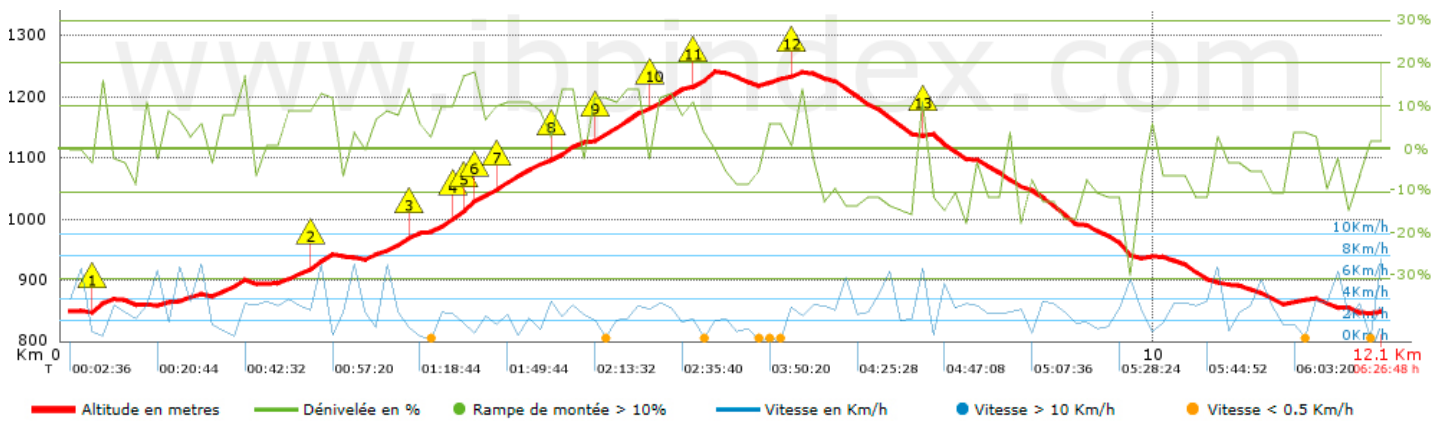
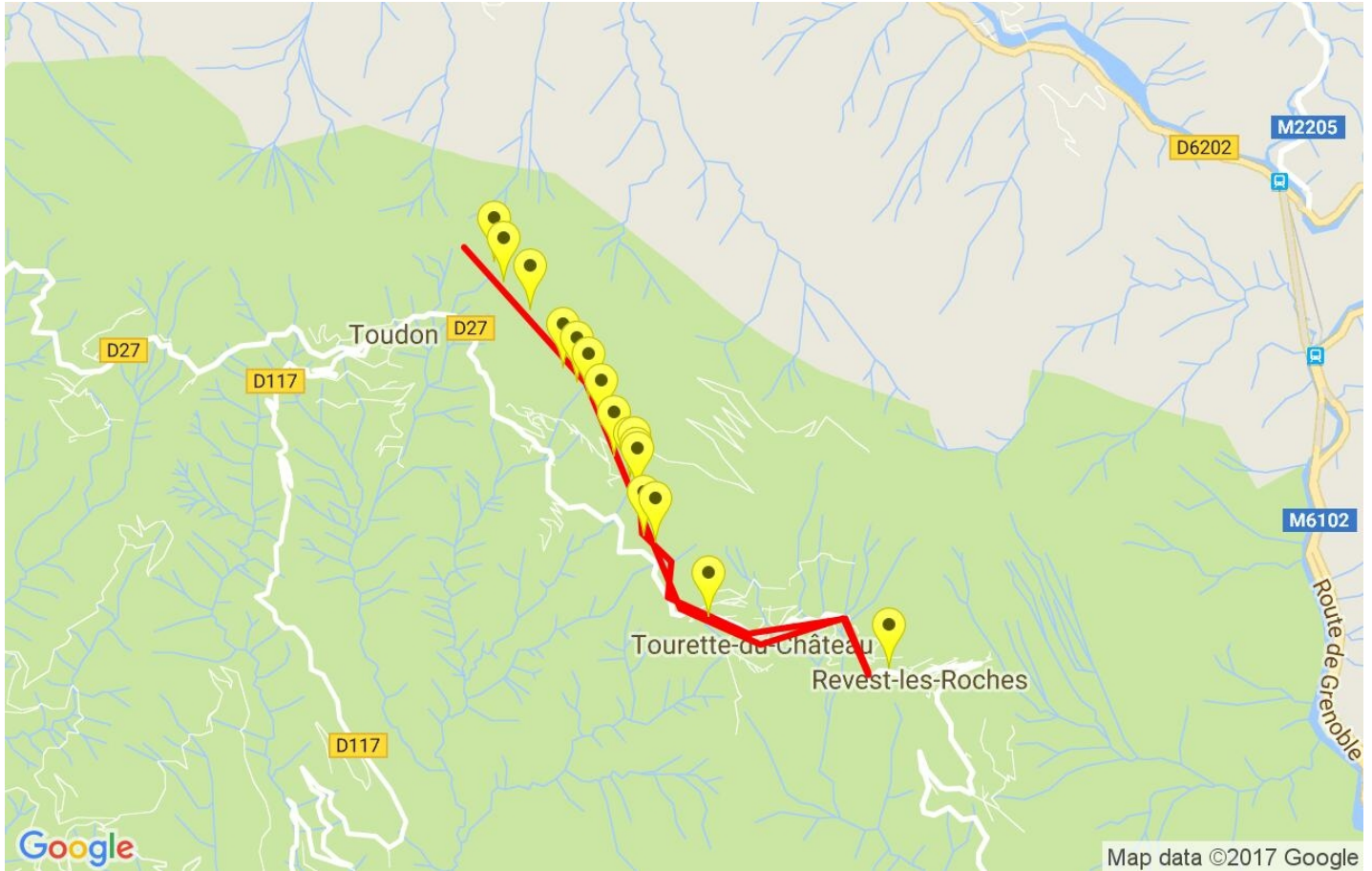
Résumé des dénivelées	Montées	Distance en km.	au total en %	Vitesse en	Temps h:m:s	
	Entre 30 et 55%	0	0	0	0:00:00	
	Entre 15 et 30%	0.376	3.1	3.26	0:06:56	
	Entre 10 et 15%	1.921	15.85	2.73	0:42:12	
	Entre 5 et 10%	2.114	17.45	2.57	0:49:20	
	Entre 1 et 5%	1.078	8.9	3.24	0:20:00	
	Total :	5.49	45.31	2.78	1:58:28	
	Terrain plat					
	Dénivelées de 1 %	0.841	6.94	3.08	0:16:24	
	Descentes					
	Entre 1 et 5%	1.248	10.3	2.79	0:26:48	
Entre 5 et 10%	2.13	17.58	2.74	0:46:44		
Entre 10 et 15%	1.971	16.27	2.79	0:42:20		
Entre 15 et 30%	0.436	3.6	3.12	0:08:24		
Entre 30 et 55%	0	0	0	0:00:00		
Total :	5.786	47.75	2.79	2:04:16		
Total trace :	12.12	100 %	2.81	4:19:08		














Trace: col_du_vial.gpx

Ces vitesses sont moyennes pour le = HKG

Fiabilité du Indice IBP index= D

IBP = 55 HKG



Raidillons > 10%			
Raidillon	Point kilométrique	Pente moyenne	Distance
	0.282	16 %	119 m
	2.267	13 %	188 m
	3.139	12 %	95 m
	3.609	14 %	35 m
	3.644	18 %	120 m
	3.764	14 %	30 m
	4.012	11 %	281 m
	4.507	13 %	217 m
	4.843	12 %	443 m
	5.411	13 %	219 m
	5.724	11 %	156 m
	6.69	12 %	98 m
	7.82	11 %	97 m

Paramètres de grandes altitudes, au-dessus de

Altitude	Distance m	% au total	Temps en mouvement	Vitesse	Temps de pause	Temps total	Vitesse
	Total : 0 Km	--- %	--- h	--- Km/h	--- h	--- h	--- Km/h

Pauses

Distance	Temps de pause	Altitude	Temps total écoulé	Temps à la pause précédente	Distance à la pause précédente
0.251	0:03:36	847	0:06:40	0:06:40 < 10´	0.251
1.471	0:04:48	881	0:35:36	0:28:56	1.219
2.364	0:03:12	930	0:52:32	0:16:56	0.893
3.172	0:03:36	969	1:13:00	0:20:28	0.809
3.265	0:10:36 > 10´	977	1:18:44	0:05:44 < 10´	0.092
3.735	0:02:20	1023	1:39:32	0:20:48	0.47
4.104	0:03:36	1062	1:50:16	0:10:44	0.37
4.875	0:04:28	1127	2:13:32	0:23:16	0.771
5.756	0:05:28	1216	2:37:56	0:24:24	0.882
6.26	0:25:36 > 10´	1224	2:57:48	0:19:52	0.504
6.38	0:42:44 > 10´	1218	3:24:04	0:26:16	0.119
7.917	0:04:04	1143	4:40:36	1:16:32	1.538
8.796	0:02:36	1050	5:04:20	0:23:44	0.879
11.292	0:05:12	866	6:04:28	1:00:08	2.496
11.943	0:05:48	845	6:19:08	0:14:40	0.65
Total : 2:07:40 h					